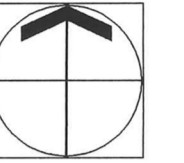
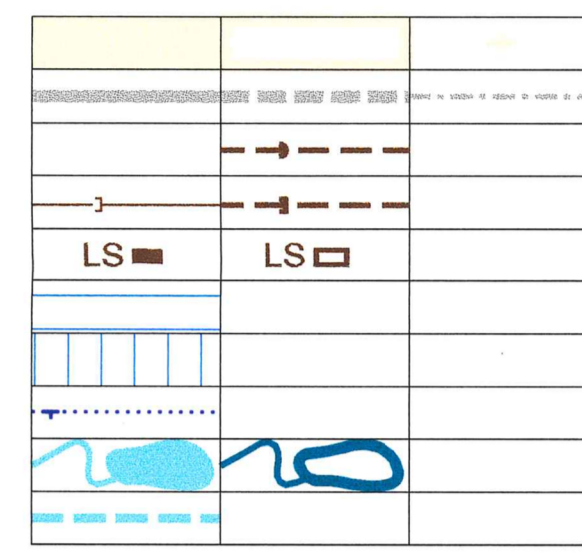


# JIŘÍKOVICE


ÚZEMNÍ PLÁN OBCE  
1 : 5 000



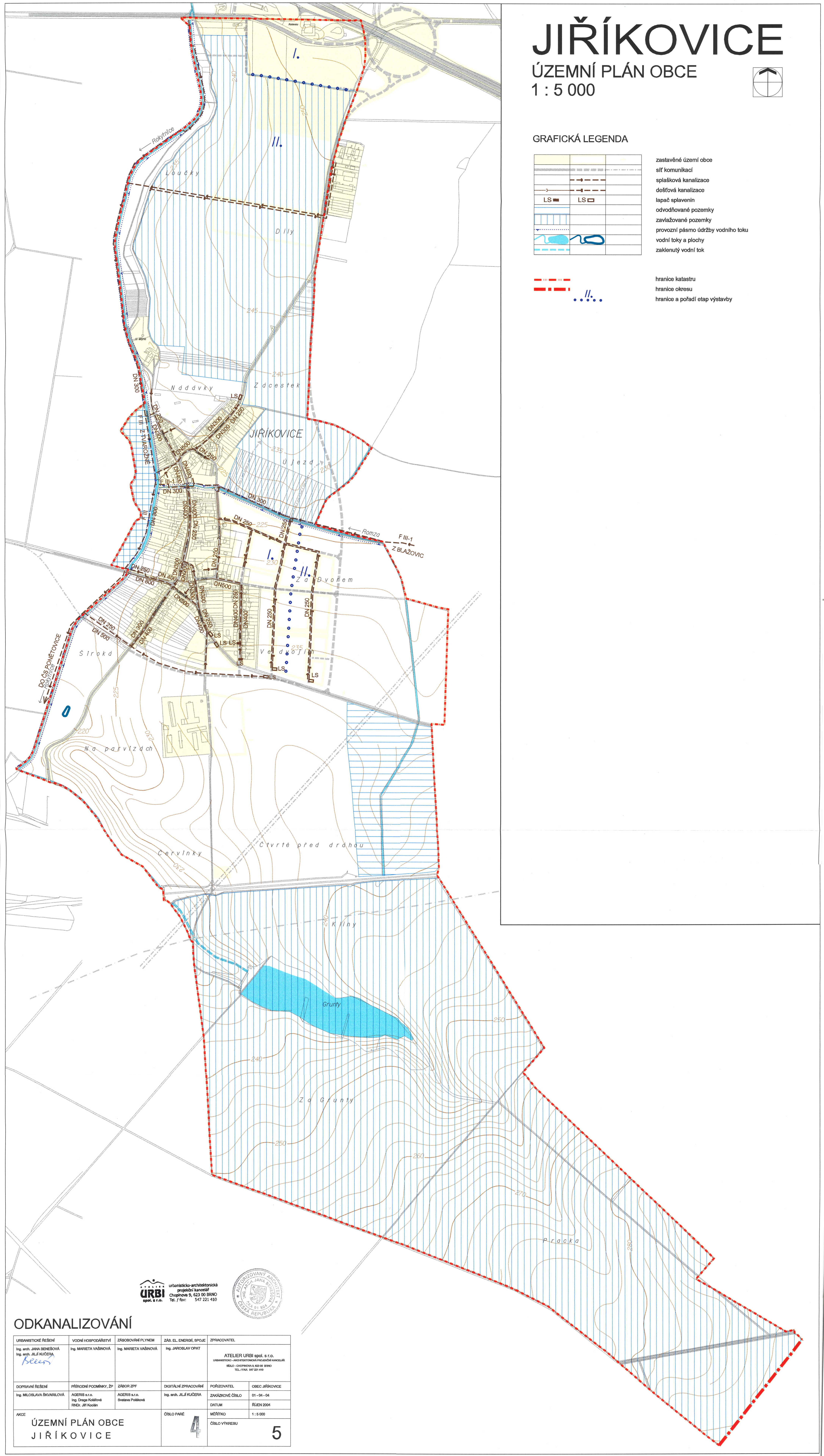
## GRAFICKÁ LEGENDA



zastavěné území obce  
sítě komunikací  
splašková kanalizace  
dešťová kanalizace  
lapač splavenin  
odvodňované pozemky  
zavlažované pozemky  
provozní pásmo údržby vodního toku  
vodní toky a plochy  
zaklenutý vodní tok



hranice katastru  
hranice okresu  
hranice a pořadí etap výstavby



**URBI** urbanisticko-architektonická  
projektovní kancelář  
Chopina 9, 623 00 BRNO  
Tel. / fax: 547 221 410



## ODKANALIZOVÁNÍ

URBANISTICKÉ ŘEŠENÍ Ing. arch. JANA BENEŠOVÁ Ing. arch. Jiří KUČERA	VODNÍ HOSPODÁŘSTVÍ Ing. MARIETA VAŠINOVÁ	ZÁSOBOVÁNÍ PLYNEM Ing. MARIETA VAŠINOVÁ	ZÁS. EL. ENERGIÍ, SPOJE Ing. JAROSLAV OPAT	ZPRACOVATEL ATELIER URBI spol. s r.o. URBANISTICKO-ARCHITEKTONICKÁ PROJEKČNÍ KANCELÁŘ SÍDLU - CHOPINOVA 9, 623 00 BRNO TEL. / FAX: 547 221 410
DOPRAVNÍ ŘEŠENÍ Ing. MILOSLAVA ŠKVARILOVÁ	PŘÍRODNÍ PODMÍNKY, ZP AGERIS s.r.o. Ing. Draga Kolářová RNDr. Jiří Kocán	ZÁBOR ZPF AGERIS s.r.o. Svatava Poláková	DIGITÁLNÍ ZPRACOVÁNÍ Ing. arch. Jiří KUČERA	POŘIZOVATEL OBEC JIŘÍKOVICE ZÁVĚZOVÉ ČÍSLO 01-04-04 DATUM ŘÍJEN 2004 MĚŘÍTKO 1 : 5 000 ČÍSLO VÝPŘESU
AKCE ÚZEMNÍ PLÁN OBCE JIŘÍKOVICE	4		5	