

**Podklad pro jednání ZM číslo 5**

Termín jednání:

09.09.2015

Číslo bodu:

**Název****Zřizovací listiny příspěvkových organizací – změna příloh****Popis**

Podle zákona o rozpočtových pravidlech územních rozpočtů vydává zřizovatel zřizovací listinu příspěvkových organizací a mimo jiné vymezí majetek ve vlastnictví zřizovatele, který se organizacím předává k hospodaření.

V souvislosti s digitalizací, přečíslováním a změnou výměr parcel je třeba upravit vymezení majetku zapisovaného do katastru nemovitostí předaného příspěvkovým organizacím k hospodaření. Předmětem změny přílohy ke zřizovacím listinám jsou i další pozemky předané příspěvkovým organizacím k hospodaření.

**Návrh usnesení**

Zastupitelstvo města schvaluje:

1. Změnu přílohy č. 1 ke Zřizovací listině Základní školy Šlapanice, okres Brno-venkov, příspěvková organizace, IČO: 75023920
2. Změnu přílohy č. 1 ke Zřizovací listině Mateřské školy Zahrádka, Šlapanice, okres Brno-venkov, příspěvková organizace, IČO: 75023954, místo školských služeb – Havlíčkova 1444/8, Šlapanice
3. Změnu přílohy č. 2 ke Zřizovací listině Mateřské školy Zahrádka, Šlapanice, okres Brno-venkov, příspěvková organizace, IČO: 75023954, místo školských služeb - Brněnská Pole 1836/25, Šlapanice
4. Změnu přílohy č. 1 ke Zřizovací listině Mateřské školy Hvězdička, Šlapanice, okres Brno-venkov, příspěvková organizace, IČO: 75023946

vymezující předaný nemovitý majetek zapisovaný do katastru nemovitostí k hospodaření příspěvkovým organizacím.

Zastupitelstvo města ukládá KT zveřejnit tyto údaje v Ústředním věstníku České republiky.

**Přílohy:**


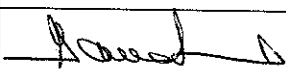
Přílohy zřizovacích listin:

- ZŠ Šlapanice,
- MŠ Zahrádka (místo školských služeb – Havlíčkova a Brněnská Pole),
- MŠ Hvězdička



**Podklad pro jednání ZM číslo 5**

**Odpovědné osoby**

	Zpracovatel	Vedoucí odboru	Předkladatel
Jméno	Mgr. Hanáková	Mgr. Hanáková	
Funkce	vedoucí KT	vedoucí KT	
Podpis			

**Příspěvková organizace  
ZŠ Šlapanice  
Masarykovo náměstí 1594/16, 664 51 Šlapanice  
IČ: 75023920**

Nemovitý majetek zapsaný v katastru nemovitostí na Listě vlastnictví č. 10001 pro vlastníka Město Šlapanice v katastrálním území Šlapanice u Brna, předaný příspěvkové organizaci k hospodaření:

Předáno ke dni 01.01.2003

- Pozemek p. č. 16/2, o výměře 4710 m<sup>2</sup>, jehož součástí je stavba – objekt občanské vybavenosti, č. p. 1594
- Pozemek p. č. 16/3, o výměře 756 m<sup>2</sup>, jehož součástí je stavba – objekt občanské vybavenosti, budova bez č. p./č. e.

Předáno ke dni 29.04.2010

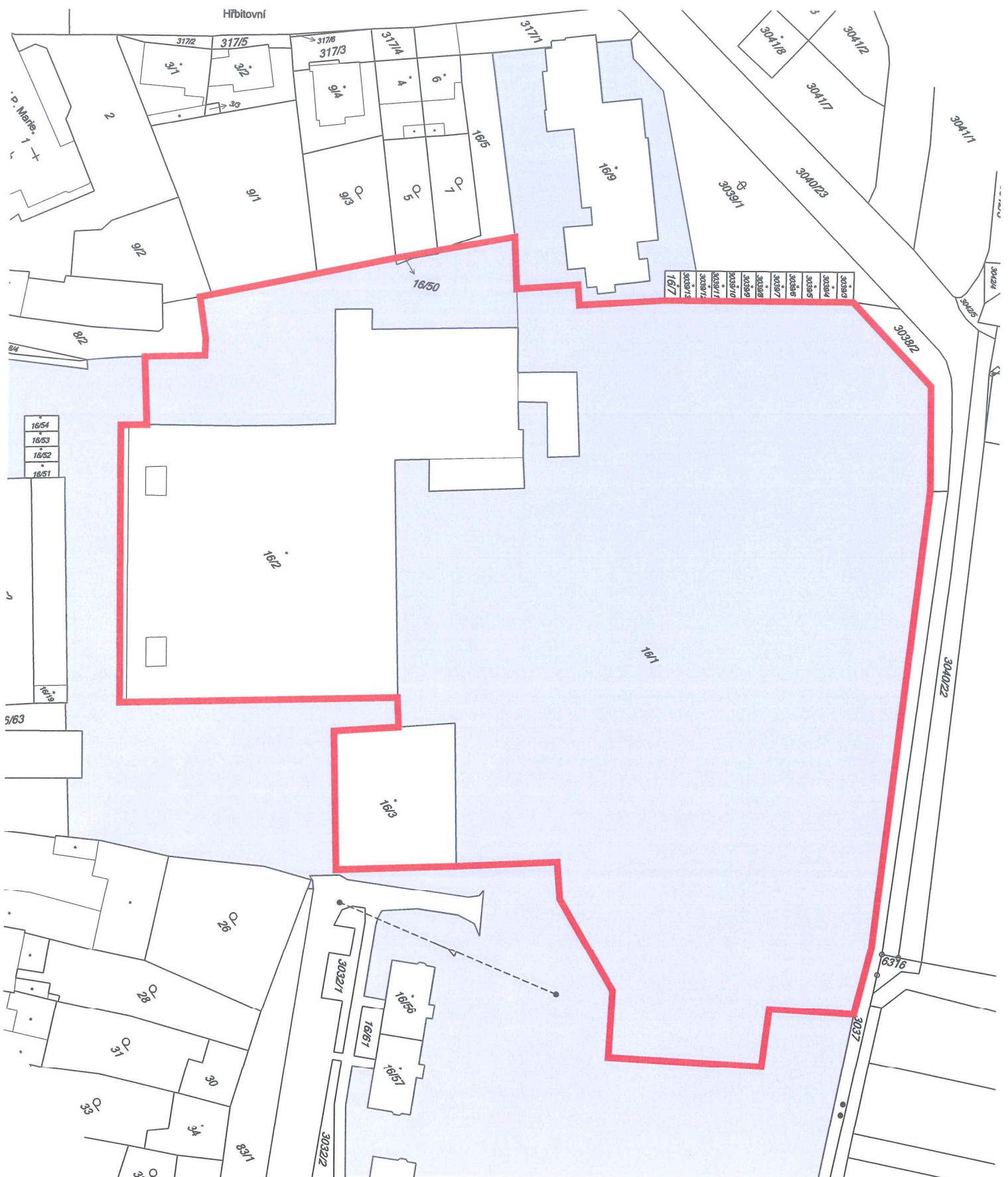
- Část pozemku p. č. 16/1 – ostatní plocha o výměře 14984 m<sup>2</sup> - vyznačená v grafické příloze

Zpracovala dne 29.07.2015  
Petra Krátká  
Referentka evidence majetku



Odsouhlasila dne 29.07.2015  
Ing. Tamara Mazlová, Ph. D.  
Vedoucí odboru investic a správy majetku





**Příspěvková organizace  
MŠ Zahrádka  
Místo školských služeb – Havlíčkova 1444/8, 664 51 Šlapanice  
IČ: 75023954**

Nemovitý majetek zapsaný v katastru nemovitostí na Listě vlastnictví č. 10001 pro vlastníka Město Šlapanice v katastrálním území Šlapanice u Brna, předaný příspěvkové organizaci k hospodaření:

Předáno dne 01.01.2003

- Pozemek p. č. 1378/5 – o výměře 560 m<sup>2</sup>, jehož součástí je stavba – objekt občanské vybavenosti, č. p. 1444

Předáno dne 09.09.2015

- Pozemek p. č. 1378/1 – orná půda o výměře 668 m<sup>2</sup>
- Pozemek p. č. 1378/8 – orná půda o výměře 591 m<sup>2</sup>
- Pozemek p. č. 1378/9 – orná půda o výměře 881 m<sup>2</sup>
- Pozemek p. č. 1378/10 – orná půda o výměře 343 m<sup>2</sup>
- Pozemek p. č. 1378/11 – orná půda o výměře 142 m<sup>2</sup>
- Pozemek p. č. 1378/14 – orná půda o výměře 118 m<sup>2</sup>
- Pozemek p. č. 1378/16 – orná půda o výměře 86 m<sup>2</sup>
- Pozemek p. č. 1378/17 – orná půda o výměře 216 m<sup>2</sup>

Zpracovala dne 29.07.2015  
Petra Krátká  
Referentka evidence majetku



Odsouhlasila dne 29.07.2015  
Ing. Tamara Mazlová, Ph. D.  
Vedoucí odboru investic a správy majetku



269/1

Sušilova



**Příspěvková organizace  
MŠ Zahrádka  
Místo školských služeb – Brněnská Pole 1836/25, 664 51 Šlapanice  
IČ: 75023954**

Nemovitý majetek zapsaný v katastru nemovitostí na Listě vlastnictví č. 10001 pro vlastníka Město Šlapanice v katastrálním území Šlapanice u Brna, předaný příspěvkové organizaci k hospodaření:

Předáno ke dni 01.04.2012:

- Pozemek p. č. 2804/65 – o výměře 414 m<sup>2</sup>, jehož součástí je stavba – objekt občanské vybavenosti, č. p. 1836
- Pozemek p. č. 1440/80 – ostatní plocha o výměře 1049 m<sup>2</sup>

Předáno ke dni 09.09.2015

- Část pozemku p. č. 2804/64 – ostatní plocha o výměře 167 m<sup>2</sup>- vyznačená v grafické příloze

Zpracovala dne 29.07.2015  
Petra Krátká  
Referentka evidence majetku



Odsouhlasila dne 29.07.2015  
Ing. Tamara Mazlová, Ph. D.  
Vedoucí odboru investic a správy majetku







**Příspěvková organizace  
MŠ Hvězdička  
Masarykovo náměstí 1664/6, 664 51 Šlapanice  
IČ: 75023946**

Nemovitý majetek zapsaný v katastru nemovitostí na Listě vlastnictví č. 10001 pro vlastníka Město Šlapanice v katastrálním území Šlapanice u Brna, předaný příspěvkové organizaci k hospodaření:

Předáno ke dni 01.01.2003

- Část pozemku p. č. 16/18 – o výměře 464 m<sup>2</sup>, jehož součástí je stavba – objekt občanské vybavenosti, č. p. 1664, vyznačená v grafické příloze

Předáno ke dni 09.09.2015

- Pozemek p. č. 16/14 – ostatní plocha o výměře 370 m<sup>2</sup>

Zpracovala dne 29.07.2015

Petra Krátká

Referentka evidence majetku



Odsouhlasila dne 29.07.2015

Ing. Tamara Mazlová, Ph. D.

Vedoucí odboru investic a správy majetku



