






ZMĚNA č.1B ÚZEMNÍHO PLÁNU ŘÍCMANICE

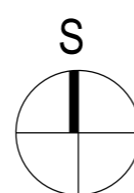
LEGENDA


-  hranice řešeného území
-  hranice zastavěného území k 27.06.2023
-  zastavitelné plochy
-  ZM1B označení zastavitelných ploch

PLOCHY S ROZDÍLNÝM ZPŮSOBEM VYUŽITÍ

-  Vz Plochy zemědělské výroby a skladování, agroturistika

Poznámka:
 Celé správní území obce je situováno v ochranném pásmu leteckých zabezpečovacích zařízení Ministerstva obrany.
 Do správního území obce zasahuje vymezené území Ministerstva obrany - koridor RR směřu zájmové území pro nadzemní stavby.
 Celé správní území je zájmovým územím Ministerstva obrany z hlediska povolování vyjmenovaných druhů staveb.



POŘIZOVATEL: Obecní úřad Řícmanice, Komenského 68, 664 01 Řícmanice		 architekti
PROJEKTANT: KT architekti Kroftova 35, 616 00 Brno	Zodpovědný projektant: Ing. arch. Pavel Klein Datum zpracování: 10/2023	
VÝKRES: KOORDINAČNÍ VÝKRES (MĚNĚNÉ ČÁSTI KOORDINAČNÍHO VÝKRESU)	1: 5 000	Č. VÝKRESU: II.1