
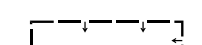






LEGENDA




-  hranice katastrálního území Moravany - fešené území
-  hranice zastavěného území dle zákona 183/2006 Sb. k 19.6.2021
-  zastavěné plochy
-  koridory dopravní infrastruktury silniční
-  územní rezervy dopravní infrastruktury železniční
-  plochy změn v krajině

PLOCHY S ROZDÍLNÝM ZPŮSOBEM VYUŽITÍ

- |  |   |  |
|--|---|--|
| stav   | návrh   |  |
|    |    | PLOCHY BYDLENÍ<br>kód: Br - bydlení v rodinných domech, Bb - bydlení v bytových domech                                     |
|    |    | PLOCHY SMÍŠENÉ OBYTNÉ<br>kód: So   |
|    |    | PLOCHY OBČANSKÉHO VYBAVENÍ VEŘEJNÉHO<br>kód: Ok - kultura, Os - školství, Oc - církev, Or - rekreace a sport, Oh - hřbitov |
|    |    | PLOCHY OBČANSKÉHO VYBAVENÍ KOMERČNÍHO<br>kód: Co - obchod a služby, Cr - sport a rekreace s vyhrazeným provozem            |
|    |    | PLOCHY VÝROBY A SKLADOVÁNÍ<br>kód: Vz - zemědělská výroba a sklady, Vp - průmyslová výroba a sklady                        |
|    |    | PLOCHY TECHNICKÉ INFRASTRUKTURY<br>kód: Tv   |
|    |    | PLOCHY DOPRAVNÍ INFRASTRUKTURY<br>kód: Ds - doprava silniční   |
|    |    | PLOCHY KOMUNIKACÍ A PROSTRANSTVÍ MÍSTNÍHO VÝZNAMU<br>kód: -  |
|    |    | PLOCHY VEŘEJNÉ ZELÉNÉ<br>kód: Zv   |
|    |    | PLOCHY INDIVIDUÁLNÍ REKREACE<br>kód: Ir  |
|    |    | PLOCHY KRAJINNÉ ZELÉNÉ<br>kód: Zk  |
|    |    | PLOCHY VODNÍ A VODOHOSPODÁŘSKÉ<br>kód: w   |
|    |    | PLOCHY ZEMĚDĚLSKÉ<br>kód: P  |
|    |    | PLOCHY ZEMĚDĚLSKÉ - SADY A ZAHRADY<br>kód: Ps  |
|  |  | PLOCHY LESNÍ<br>kód: L   |

ZVLÁŠTNÍ PODMÍNKY VYUŽITÍ ÚZEMÍ

ÚZEMNÍ SYSTÉM EKOLOGICKÉ STABILITY

-  REGIONÁLNÍ BIODORIDOR
-  LOKÁLNÍ BIODORIDOR
-  LOKÁLNÍ BIOCENTRUM

ÚZEMÍ OCHRANA Z HLEDISKA KRAJINNHO RÁZU

-  ČÁST PLOCHY S ROZDÍLNÝM ZPŮSOBEM VYUŽITÍ S OMEZENÍM UMÍSTOVÁNÍ STAVEB



ÚZEMÍ OCHRANA ZÁMĚRŮ TECHNICKÉ INFRASTRUKTURY

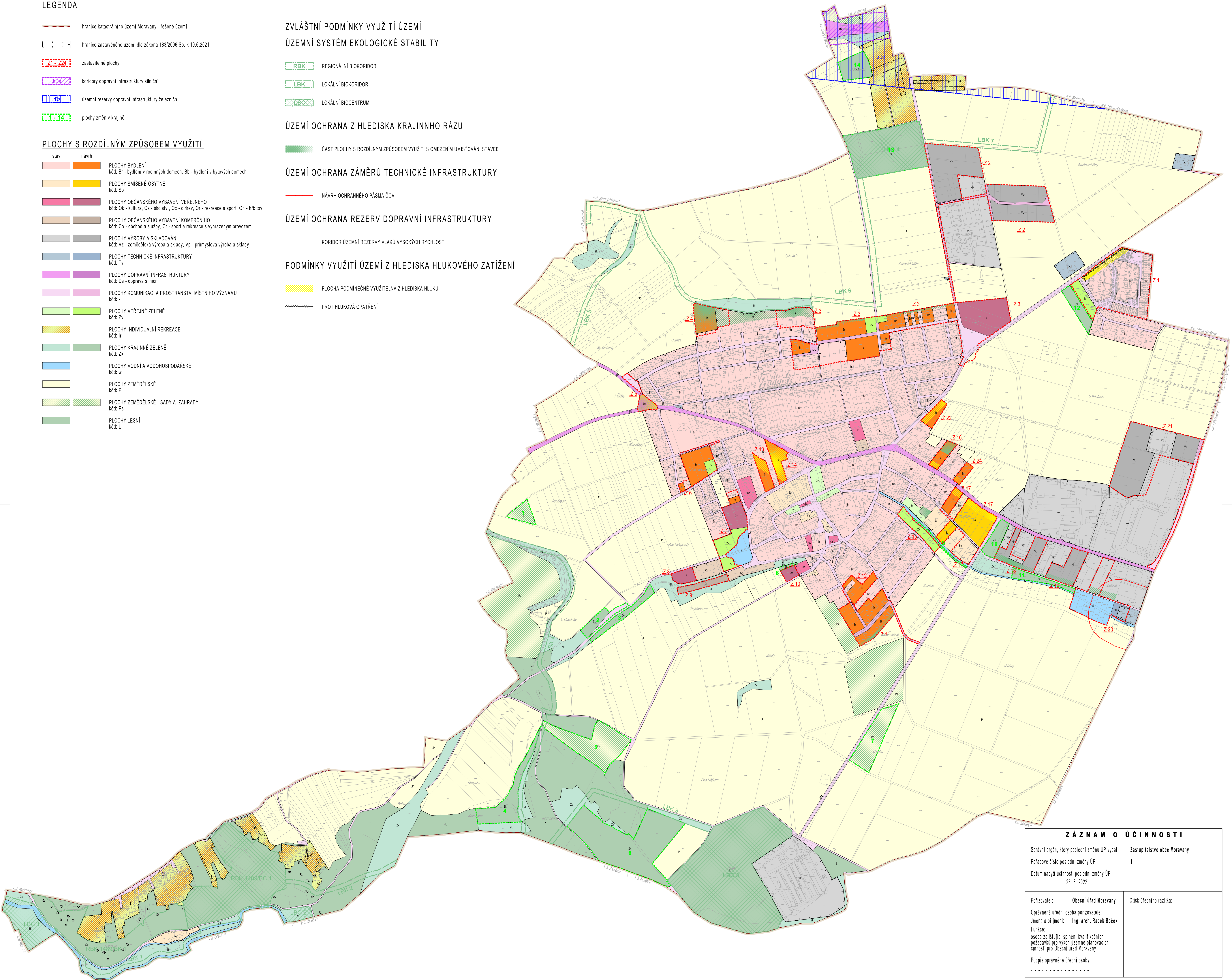
-  NÁVRH OCHRANĚNÉHO PÁSMA ČOV

ÚZEMÍ OCHRANA REZERV DOPRAVNÍ INFRASTRUKTURY

-  KORIDOR ÚZEMNÍ REZERVY VLAKŮ VYSOKÝCH RYCHLOSTÍ

PODMÍNKY VYUŽITÍ ÚZEMÍ Z HLEDISKA HLUKOVÉHO ZATÍŽENÍ

-  PLOCHA PODMÍNEČNĚ VYUŽITELNÁ Z HLEDISKA HLUKU
-  PROTIHLUKOVÁ OPATŘENÍ



ZÁZNAM O ÚČINNOSTI	
Správní orgán, který poslední změnu ÚP vydal:	Zastupitelstvo obce Moravany
Pořadové číslo poslední změny ÚP:	1
Datum nabytí účinnosti poslední změny ÚP:	25. 6. 2022
Pořizovatel:	Obecní úřad Moravany
Oprávněná úřední osoba pořizovatele:	Olisk úředního razítka:
Jméno a příjmení:	Ing. arch. Raděk Boček
Funkce:	osoba zajišťující splnění kvalifikačních požadavků pro výkon územně plánovací činnosti pro Obecní úřad Moravany
Podpis oprávněné úřední osoby:	

Polohopisným podkladem je katastrální mapa k 19. 06. 2021, poskytnutá KÚ pro Jihomoravský kraj. Data polohopisného podkladu nesmí být dále samostatně šířena